

INTERVENTO DI DEMOLIZIONE E RICOSTRUZIONE DI LOCULI CIMITERIALI
(CUP: I84H23000380004)

14- PLANIMETRIA CANTIERE- ALLEGATA PSC
PROGETTO DEFINITIVO ESECUTIVO

COMMITTENTE

COMUNE DI ANDEZENO
Piazza Italia n.2- 10020 Andezeno (TO)
Codice Fiscale: 9000380013

Timbro e Firma

R.U.P.

ARCH. MARIA GRAZIA LANNOCCA

PROGETTISTA

ING. ALBERTO GAIDANO
Corso Vittorio n.5A - Andezeno (TO)
Tel. 011943425/Fax.0119433933
Mail: info@studiogaidano.it



Novembre 2023 - Revisione: 00

INQUADRAMENTO FOTOGRAFICO - STATO ESISTENTE


FOTO A



FOTO B



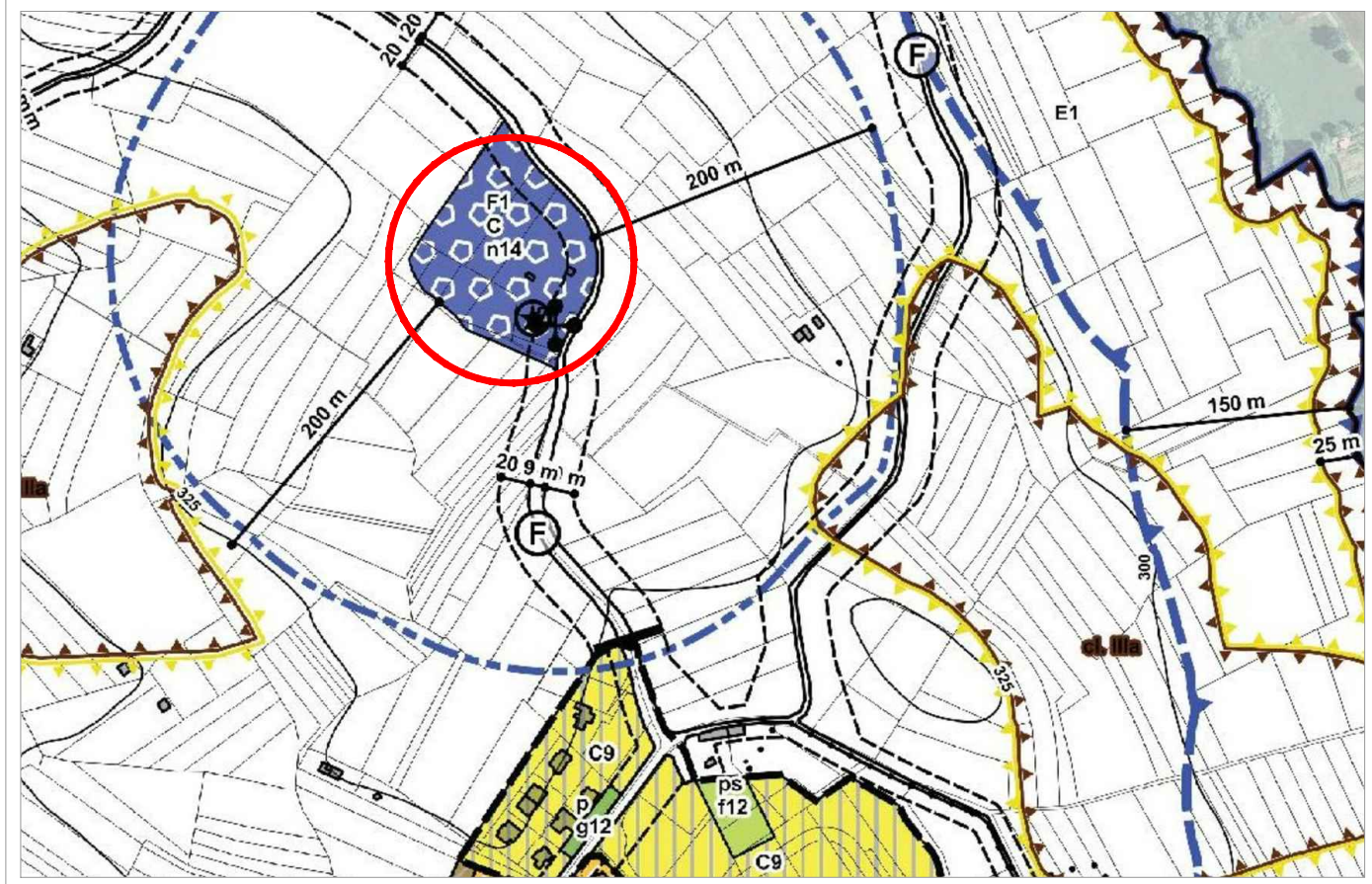
FOTO C
(Copertura)



ESTRATTO P.R.G.C. VIGENTE

SCALA 1:2000

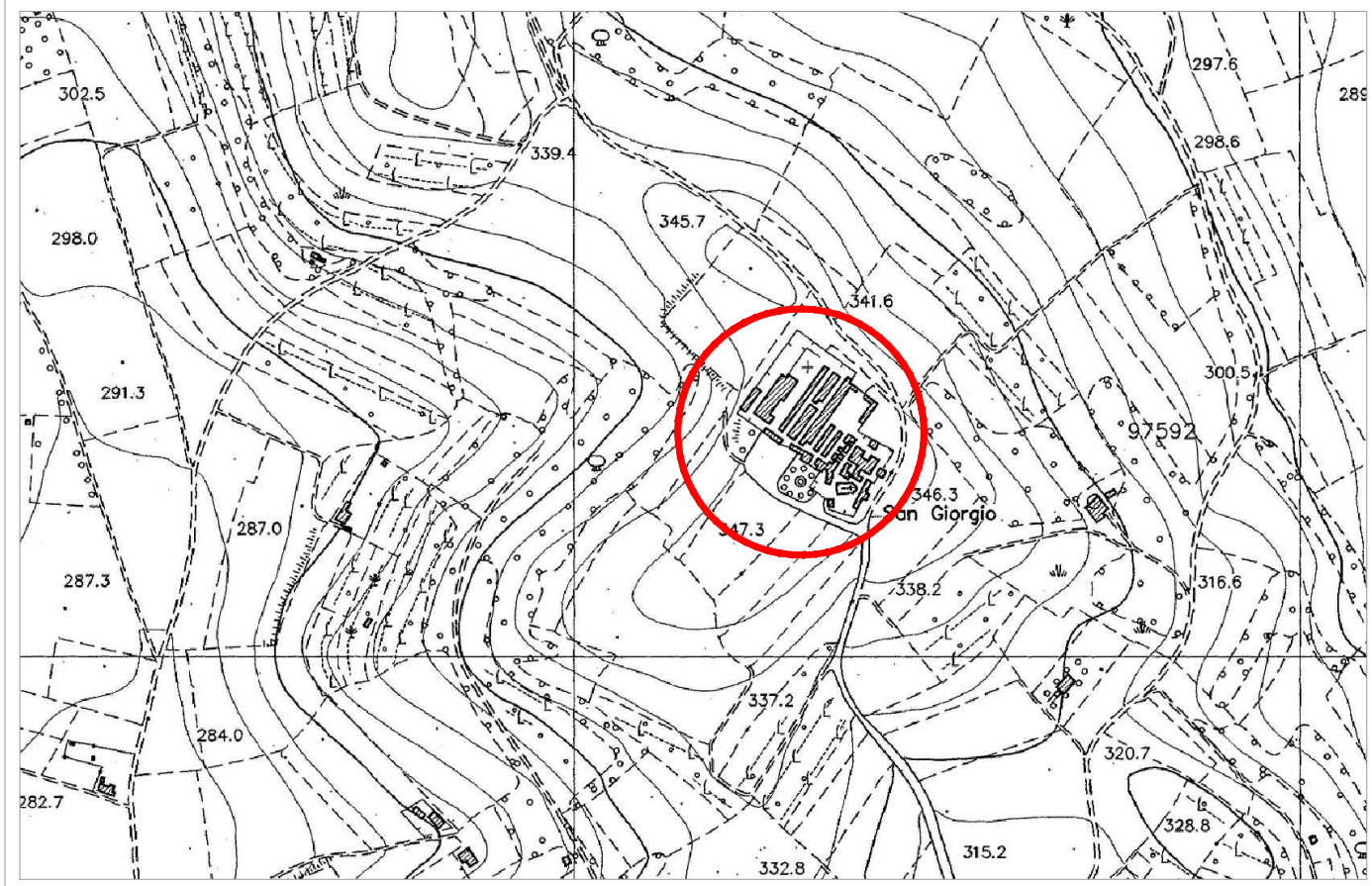
CIMITERO COMUNALE - Area oggetto di intervento



ESTRATTO CARTA CTR REGIONALE

SCALA 1: 2000

CIMITERO COMUNALE - Area oggetto di intervento



ESTRATTO DI MAPPA CATASTALE

SCALA 1: 1500

CIMITERO COMUNALE - FOGLIO 2 (Area oggetto di intervento- Particella 266)



PLANIMETRIA GENERALE AREA CIMITERIALE - STATO ESISTENTE
SCALA 1:200

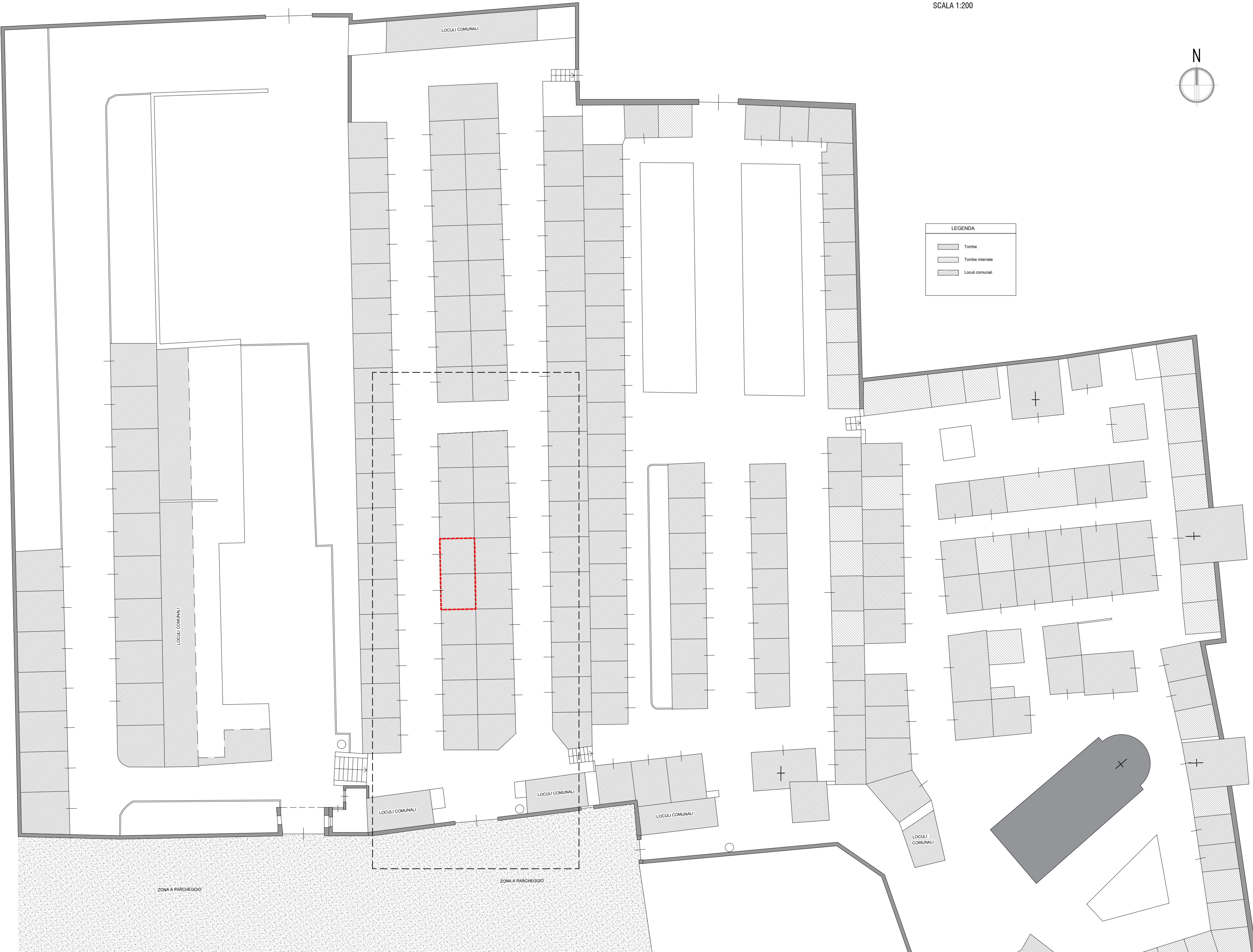


FOTO AEREA

CIMITERO COMUNALE - Area oggetto di intervento



PLANIMETRIA DI DETTAGLIO AREA OGGETTO DI INTERVENTO - STATO ESISTENTE
SCALA 1:100

